






**Legende**

-  Freigabefläche aus lagenweisem Bodenabtrag mit Sohlensondierung untersucht auf vergrabene Munition  
Fläche: 13665,86 m<sup>2</sup>
-  Kampfmittelfund
-  Ansammlung

e			
d			
c			
b			
a			
Index	Datum	Änderung	Gez.

Kartografische Grundlage:  
© GeoBasis-DE/LVermGeo SH (www.LVermGeoSH.schleswig-holstein.de) Stand: 19.06.2018

Geodätischer Bezug: ETRS89 mit UTM Zone 32N (LS 489)  
Höhen Bezugssystem: DHHN2016 NHN

Verantwortliche Person nach §19 SprengG:  
G. Graf *bestätigt*  
**Gerald Graf**  
Kampfmittelbergung GmbH  
Verwaltung  
Harksheder Str. 110, 22889 Tangstedt  
Postfach 72 51, 22831 Norderstedt

Genehmigungsmanagement:  
**EGGERS**  
Kampfmittelbergung GmbH  
Verwaltung  
Harksheder Str. 110, 22889 Tangstedt  
Postfach 72 51, 22831 Norderstedt






**EGGERS**  
EGGERS GRUPPE

Eggers Kampfmittelbergung GmbH  
Hovestraße 74-76, 20539 Hamburg  
Tel.: +49 (0) 40 702 938-82  
Fax: +49 (0) 40 702 938-98  
E-Mail: Kampfmittel@eggers-gruppe.de

Auftraggeber: BIG Städtebau GmbH - Treuhänderischer Sanierungsträger der Stadt Rendsburg für das Gebiet Stadtumbau West Eckernförder Straße 212 24119 Kronshagen	Druckdatum 19.06.2018	Gezeichnet A. Bäder, VT
	Projekt-Nr. 718505	Index
Projekt: Ehemalige Eiderkaserne Zufahrt über Arsenalstraße 24768 Rendsburg [Tulipanstraße 11]	AZ KR0 SH 2016-1917	
	Dateiname 718505_Freigabe_1_Übersicht.pdf	
Planname <b>Freigabe_1_Übersicht</b>	Maßstab 1:2.000	Format A 3



### Legende

-  Freigabefläche aus lagenweisem Bodenabtrag mit Sohlensondierung untersucht auf vergrabene Munition
-  Kampfmittelfund
-  Ansammlung

e			
d			
c			
b			
a			
Index	Datum	Änderung	Gez.

Kartografische Grundlage:  
 © GeoBasis-DE/LVermGeo SH (www.LVermGeoSH.schleswig-holstein.de) Stand: 19.06.2018


Geodätischer Bezug: ETRS89 mit UTM Zone 32N (LS 489)  
 Höhenbezugssystem: DHHN2016 NHN





**Eggers Kampfmittelbergung GmbH**  
 Hovestraße 74-76, 20539 Hamburg  
 Tel.: +49 (0) 40 702 938-82  
 Fax: +49 (0) 40 702 938-98  
 E-Mail: Kampfmittel@eggers-gruppe.de

Auftraggeber: BIG Städtebau GmbH - Treuhänderischer Sanierungsträger der Stadt Rendsburg für das Gebiet Stadumbau West Eckernförder Straße 212 24119 Kronshagen	Druckdatum 19.06.2018	Gezeichnet A. Bäder, VT
	Projekt-Nr. 718505	Index
Projekt: Ehemalige Eiderkaserne Zufahrt über Arsenalstraße 24768 Rendsburg (Tulipanstraße 11)	AZ KR0 6H 2016-1917	
	Dateiname 718505_Freigabe_1_Blatt_1von3.pdf	
Planname <b>Freigabe_1_Blatt_1von3</b>	Maßstab 1:500	Format A 3



6017200

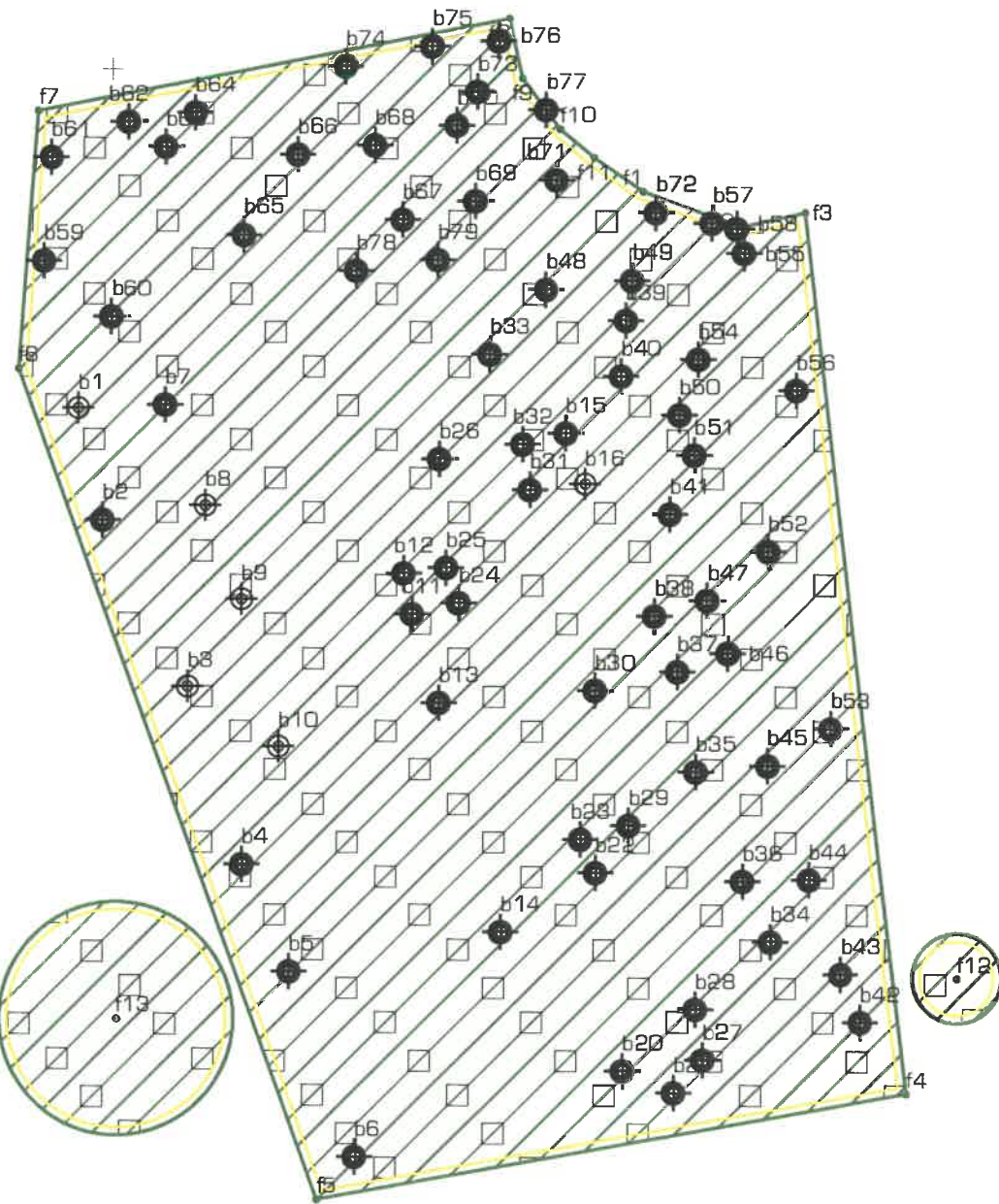
6017200

542600



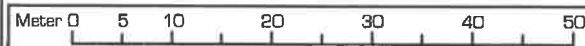
6017200

6017200






r=12,0 m

r=4,6 m



542600

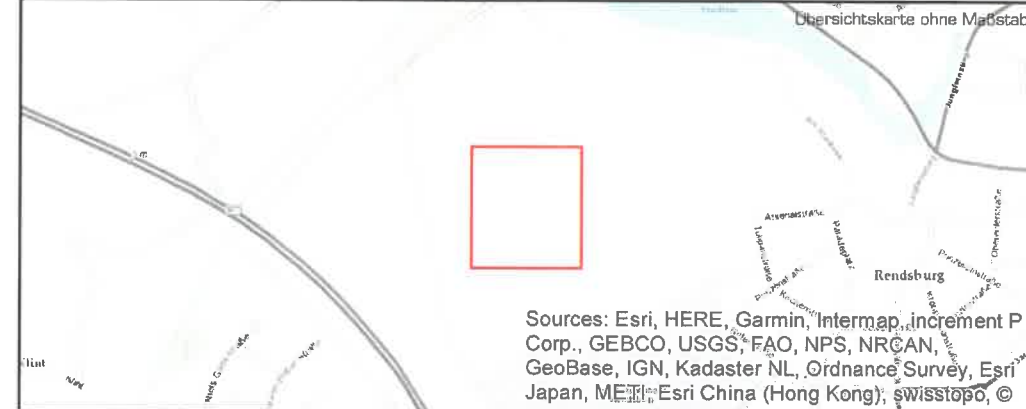
### Legende

-  Freigabefläche aus lagenweisem Bodenabtrag mit Sohlensondierung untersucht auf vergrabene Munition
-  Kampfmittelfund
-  Ansammlung

e			
d			
c			
b			
a			
Index	Datum	Änderung	Gez.

Kartografische Grundlage:  
 © GeoBasis-DE/LVermGeo SH (www.LVermGeoSH.schleswig-holstein.de) Stand: 19.06.2018

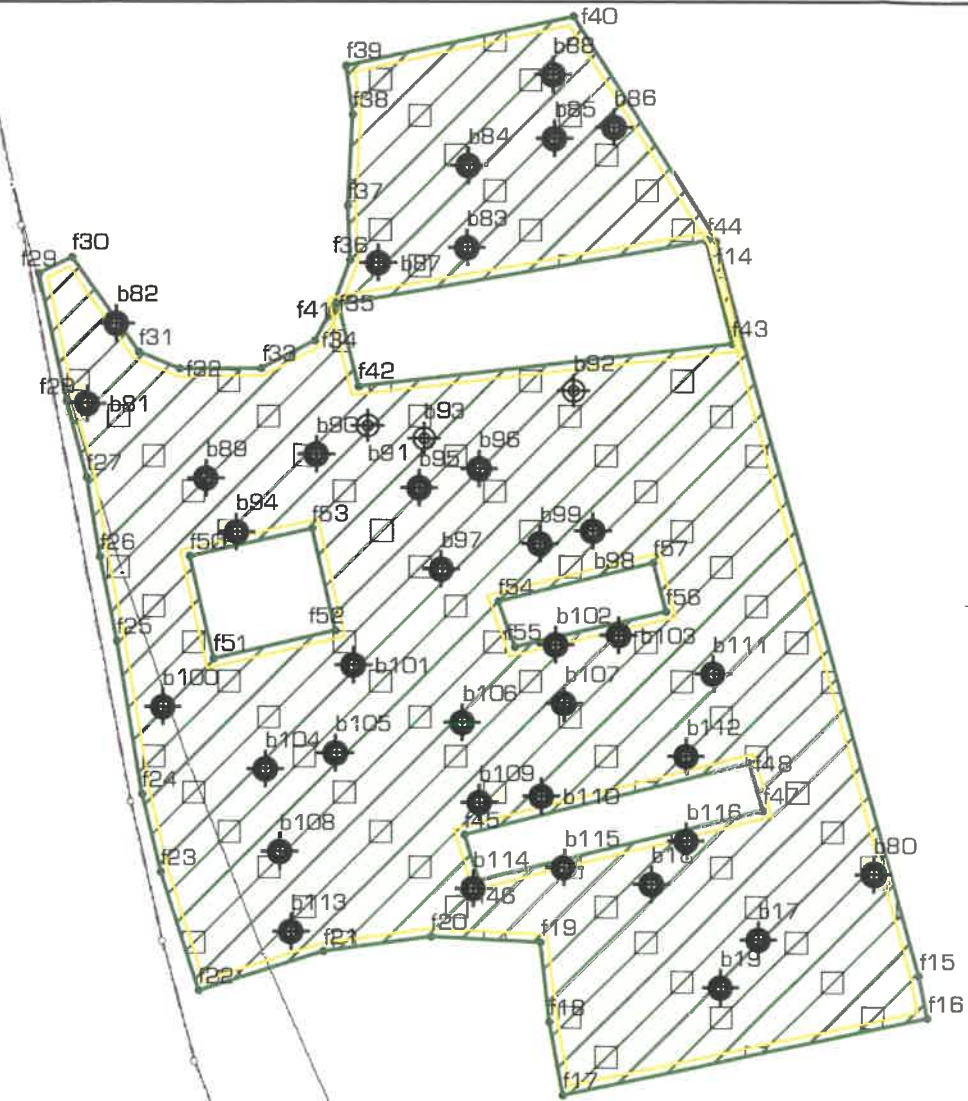
Geodätischer Bezug: ETRS89 mit UTM Zone 32N (LS 489)  
 Höhen Bezugssystem: DHHN2016 NHN



Eggers Kampfmittelbergung GmbH  
 Hovestraße 74-76, 20539 Hamburg  
 Tel.: +49 (0) 40 702 938-82  
 Fax: +49 (0) 40 702 938-98  
 E-Mail: Kampfmittel@eggers-gruppe.de

Auftraggeber BIG Städtebau GmbH - Treuhänderischer Sanierungsträger der Stadt Rendsburg für das Gebiet Stadumbau West Eckernförder Straße 212 24119 Kronshagen	Druckdatum 19.06.2018	Gezeichnet A. Bäder, VT
	Projekt-Nr. 718505	Index
Projekt Ehemalige Eiderkaserne Zufahrt über Arsenalstraße 24768 Rendsburg (Tulipanstraße 11)	AZ KR0 SH 2016-1917	
	Dateiname 718505_Freigabe_1_Blatt_2von3.pdf	
Plannamen <b>Freigabe_1_Blatt_2von3</b>	Maßstab 1:750	Format A 3




542600



6017000

6017000

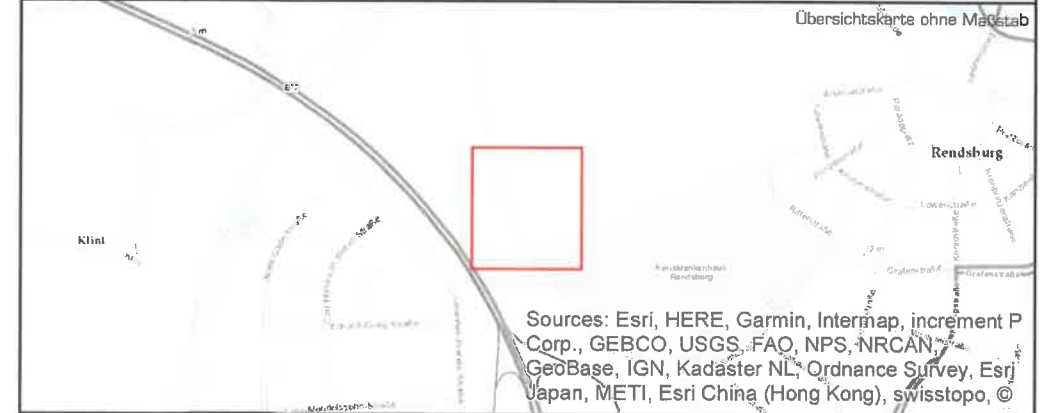
### Legende

-  Freigabefläche aus lagenweisem Bodenabtrag mit Sohlensondierung untersucht auf vergrabene Munition
-  Kampfmittelfund
-  Ansammlung

e			
d			
c			
b			
a			
Index	Datum	Änderung	Gez.

Kartografische Grundlage:  
© GeoBasis-DE/LVermGeo SH (www.LVermGeoSH.schleswig-holstein.de) Stand: 19.06.2018

Geodätischer Bezug: ETRS89 mit UTM Zone 32N (LS 489)  
Höhen Bezugssystem: DHHN2016 NHN



Eggers Kampfmittelbergung GmbH  
Hovestraße 74-76, 20539 Hamburg  
Tel.: +49 (0) 40 702 938-82  
Fax: +49 (0) 40 702 938-98  
E-Mail: Kampfmittel@eggers-gruppe.de

Auftraggeber: BIG Städtebau GmbH - Treuhänderischer Sanierungsträger der Stadt Rendsburg für das Gebiet Stadtbau West  
Eckernförder Straße 212  
24119 Kronshagen

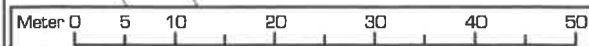
Druckdatum: 19.06.2018  
Gezeichnet: A. Bäder, VT  
Projekt-Nr.: 71B505  
Index:

Projekt: Ehemalige Eiderkaserne  
Zufahrt über Arsenalstraße  
24768 Rendsburg  
(Tulipanstraße 11)

AZ KRD SH  
2016-1917  
Dateiname:  
71B505\_Freigabe\_1\_Blatt\_3von3.pdf

Planname: **Freigabe\_1\_Blatt\_3von3**

Maßstab: 1:750  
Format: A 3



542600