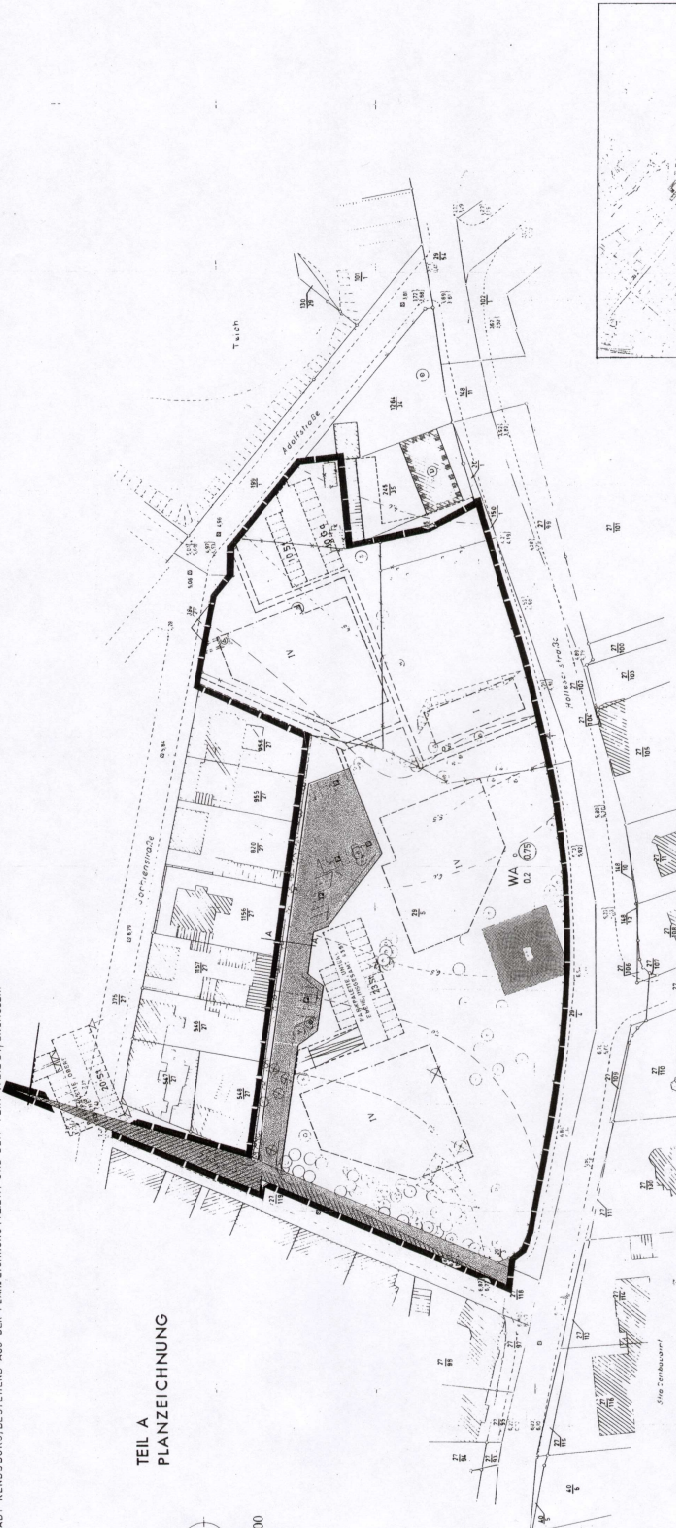


# SATZUNG DER STADT RENDSBURG ÜBER DEN BEBAUUNGSPLAN NR.34 „HOLLESEN/PARK“

AUFGRUND DES 4. BUNDEBAUGESETZES (BBauG) VOM 18. AUGUST 1961 (BGBl. I S. 2381) UND § 1 DES GESETZES ÜBER BAUGESTALTERISCHE FESTSETZUNGEN VOM 15. APRIL 1989 (BGBl. I S. 61) IN VERBINDUNG MIT DEN ERSTEN VERORDNUNG ZUR DURCHFÜHRUNG DES BUNDEBAUGESETZES VOM 5. DEZEMBER 1980 (GOBEL-SCH-Nr. 5.198) WIRD NACH BESCHLUSSFASSUNG DURCH DIE RATSVERSAMMLUNG VOM 1.6.1978 FOLGENDE SATZUNG ÜBER DEN BEBAUUNGSPLAN NR.34 DER STADT RENDSBURG, BESTEHEND AUS DER PLANEIHNUNG (TEIL A) UND DEM TEXT (TEIL B), ERLASSEN.



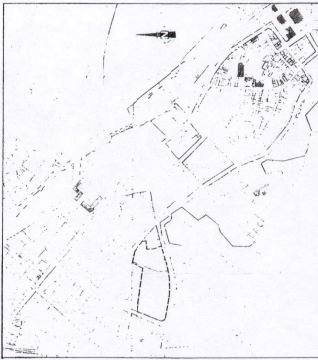

TEIL A  
PLANEIHNUNG

M. 1:500

TEIL B  
TEXT

- I. GEBÄUDE, ERHÖHEN SIND MIT ROTEN GRAMMERSCHEN ZU VERBLEIBEN, DIE DURCH SICHTBETON FLÄCHEN AUFGELÖCKERT WERDEN KÖNNEN.
- II. GARAGEN SIND MIT FLÄCHZEICHEN ZU VERSEHEN.

STRASSENPROFIL M. 1:100  
STRASSE A



ÜBERSICHTSPLAN ZUM BEBAUUNGSPLAN NR.34 DER STADT RENDSBURG M. 1:5000

ZEICHENERKLÄRUNG

I. Festsetzungen

- WA: Abweichende Wertigkeit
- IV: Zahl der Vollgeschosse als Höchstgrenze
- III: Grundflächenzahl
- II: Maximaler Bauhöhe
- I: Offene Bauweise
- 0: Straßenverkehrsfläche
- 1: Straßeneingangsfläche
- 2: Öffentliche Parkfläche
- 3: Straßeneingangsfläche
- 4: Verkehrsfläche
- 5: Verkehrsfläche
- 6: Verkehrsfläche
- 7: Verkehrsfläche
- 8: Verkehrsfläche
- 9: Verkehrsfläche
- 10: Verkehrsfläche
- 11: Verkehrsfläche
- 12: Verkehrsfläche
- 13: Verkehrsfläche
- 14: Verkehrsfläche
- 15: Verkehrsfläche
- 16: Verkehrsfläche
- 17: Verkehrsfläche
- 18: Verkehrsfläche
- 19: Verkehrsfläche
- 20: Verkehrsfläche
- 21: Verkehrsfläche
- 22: Verkehrsfläche
- 23: Verkehrsfläche
- 24: Verkehrsfläche
- 25: Verkehrsfläche
- 26: Verkehrsfläche
- 27: Verkehrsfläche
- 28: Verkehrsfläche
- 29: Verkehrsfläche
- 30: Verkehrsfläche
- 31: Verkehrsfläche
- 32: Verkehrsfläche
- 33: Verkehrsfläche
- 34: Verkehrsfläche
- 35: Verkehrsfläche
- 36: Verkehrsfläche
- 37: Verkehrsfläche
- 38: Verkehrsfläche
- 39: Verkehrsfläche
- 40: Verkehrsfläche
- 41: Verkehrsfläche
- 42: Verkehrsfläche
- 43: Verkehrsfläche
- 44: Verkehrsfläche
- 45: Verkehrsfläche
- 46: Verkehrsfläche
- 47: Verkehrsfläche
- 48: Verkehrsfläche
- 49: Verkehrsfläche
- 50: Verkehrsfläche

II. Darstellung ohne Normcharakter

- 1: Aufwandsfreie Freizeitanlage
- 2: Freizeitanlage
- 3: Wohnfläche
- 4: Wohnfläche
- 5: Wohnfläche
- 6: Wohnfläche
- 7: Wohnfläche
- 8: Wohnfläche
- 9: Wohnfläche
- 10: Wohnfläche
- 11: Wohnfläche
- 12: Wohnfläche
- 13: Wohnfläche
- 14: Wohnfläche
- 15: Wohnfläche
- 16: Wohnfläche
- 17: Wohnfläche
- 18: Wohnfläche
- 19: Wohnfläche
- 20: Wohnfläche
- 21: Wohnfläche
- 22: Wohnfläche
- 23: Wohnfläche
- 24: Wohnfläche
- 25: Wohnfläche
- 26: Wohnfläche
- 27: Wohnfläche
- 28: Wohnfläche
- 29: Wohnfläche
- 30: Wohnfläche
- 31: Wohnfläche
- 32: Wohnfläche
- 33: Wohnfläche
- 34: Wohnfläche
- 35: Wohnfläche
- 36: Wohnfläche
- 37: Wohnfläche
- 38: Wohnfläche
- 39: Wohnfläche
- 40: Wohnfläche
- 41: Wohnfläche
- 42: Wohnfläche
- 43: Wohnfläche
- 44: Wohnfläche
- 45: Wohnfläche
- 46: Wohnfläche
- 47: Wohnfläche
- 48: Wohnfläche
- 49: Wohnfläche
- 50: Wohnfläche

Erworben und abgeteilt nach den §§ 8 und 9 BauG auf der Grundlage der Aufteilungsbeschlüsse der Ratversammlung vom 21.10.1976.  
Stadt Rendsburg - Der Senat, den 11.11.1978

Der Entwurf der Bebauungspläne, bestehend aus der Planeihnung und dem Text, wurde am 1.6.1978 im Rahmen der öffentlichen Auslegung durch den Rat der Stadt Rendsburg beschlossen und ist dem Rat der Stadt Rendsburg am 1.6.1978 zur Beschlussfassung vorgelegt worden. Der Rat der Stadt Rendsburg hat am 1.6.1978 beschlossen, die Bebauungspläne in der hiermit veröffentlichten Fassung zu genehmigen.  
Stadt Rendsburg - Der Senat, den 11.11.1978

Der Entwurf der Bebauungspläne, bestehend aus der Planeihnung und dem Text, wurde am 1.6.1978 im Rahmen der öffentlichen Auslegung durch den Rat der Stadt Rendsburg beschlossen und ist dem Rat der Stadt Rendsburg am 1.6.1978 zur Beschlussfassung vorgelegt worden. Der Rat der Stadt Rendsburg hat am 1.6.1978 beschlossen, die Bebauungspläne in der hiermit veröffentlichten Fassung zu genehmigen.  
Stadt Rendsburg - Der Senat, den 11.11.1978

Der Entwurf der Bebauungspläne, bestehend aus der Planeihnung und dem Text, wurde am 1.6.1978 im Rahmen der öffentlichen Auslegung durch den Rat der Stadt Rendsburg beschlossen und ist dem Rat der Stadt Rendsburg am 1.6.1978 zur Beschlussfassung vorgelegt worden. Der Rat der Stadt Rendsburg hat am 1.6.1978 beschlossen, die Bebauungspläne in der hiermit veröffentlichten Fassung zu genehmigen.  
Stadt Rendsburg - Der Senat, den 11.11.1978

Der Entwurf der Bebauungspläne, bestehend aus der Planeihnung und dem Text, wurde am 1.6.1978 im Rahmen der öffentlichen Auslegung durch den Rat der Stadt Rendsburg beschlossen und ist dem Rat der Stadt Rendsburg am 1.6.1978 zur Beschlussfassung vorgelegt worden. Der Rat der Stadt Rendsburg hat am 1.6.1978 beschlossen, die Bebauungspläne in der hiermit veröffentlichten Fassung zu genehmigen.  
Stadt Rendsburg - Der Senat, den 11.11.1978