

# Flächennutzungsplan

## Legende



Stadtgebiet



gemischte Bauflächen



Wohnbauflächen



gewerbliche Bauflächen




Sonderbauflächen



Gemeinbedarfseinrichtungen



Wasserflächen



landwirtschaftliche Flächen



Grünflächen



Waldflächen



Bahnanlagen




Straßenverkehrsflächen



besondere Verkehrsflächen



Versorgungsflächen



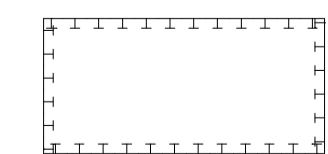
sonstige Sonderbauflächen




Altlastenverdachtsflächen



Wasserschutzgebiete



Umgrenzung von Flächen für Maßnahmen zum Schutz, zur Pflege und zur Entwicklung von Natur und Landschaft



Umgrenzung von Flächen für die Wasserwirtschaft, den Hochwasserschutz und die Regelung des Wasserabflusses