

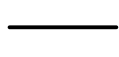









Legende

-  Stadtgrenze
-  Gebäude
-  Hauptverkehrsstraßen
-  Lärmschutzanlage
-  Flurstücksgrenzen

Beurteilungspegel L_{DEN}

-  ≤ 55 dB(A)
-  > 55 - 60 dB(A)
-  > 60 - 65 dB(A)
-  > 65 - 70 dB(A)
-  > 70 - 75 dB(A)
-  > 75 dB(A)

Stadt Rendsburg
 Fachbereich Bau und Umwelt
 Fachdienst III/4 Planung und Umweltschutz
 Am Gymnasium 4
 24768 Rendsburg

LÄRMKONTOR GmbH
 Altonaer Poststraße 13 b 22767 Hamburg
 Tel.: 040 - 38 99 94.0 Fax: 040 - 38 99 94.44
 mail: hamburg@laermkontor.de
 http://www.laermkontor.de



Projekt:
 Lärmkartierung Rendsburg
 Ausarbeitung strategischer Lärmkarten

Planinhalt:
 Anlage 1a:
 Strategische Lärmkarte Straßenverkehr
 Straßen mit mehr als 6 Mio Kfz/a + Fockbeker Chaussee
 Schallimmissionsplan L_{DEN} 2006
 DIN 18005
 (Mittelungspegel des Tages-, Abend- und Nachtzeitraums)

Maßstab:	1:15.000	A3	Bearbeiter:	Fr. Bing / Hr. Bachmeier
2008.123	14.11.2008	V6.3.1.301	ver 30	R10/300
				4

0 250 500 1.000 Meter