



Vorbild Hollerstraße: Anknüpfen an die historische Gliederung des Straßenraumes



Regelschnitt Bestand M 1:100

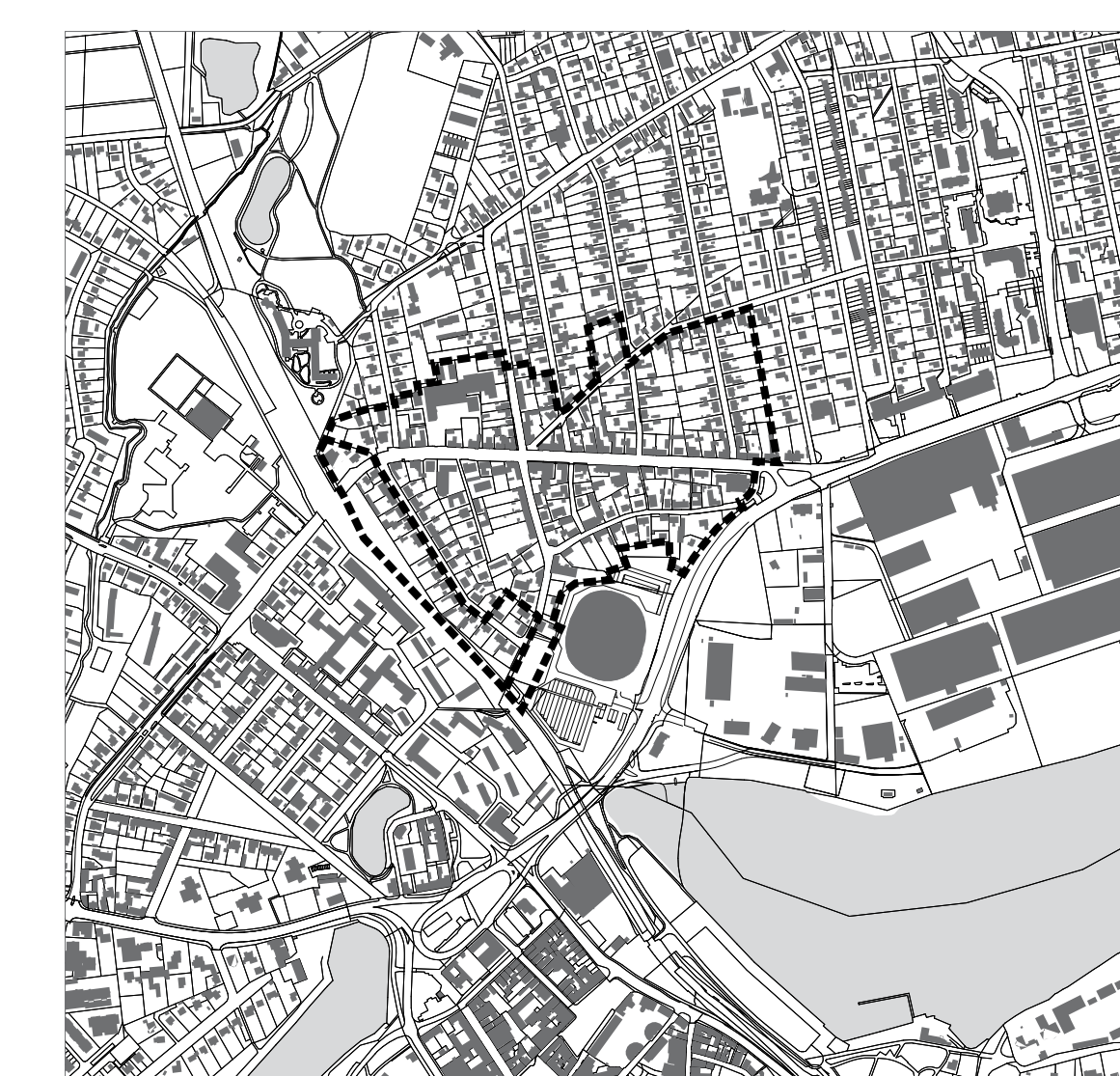
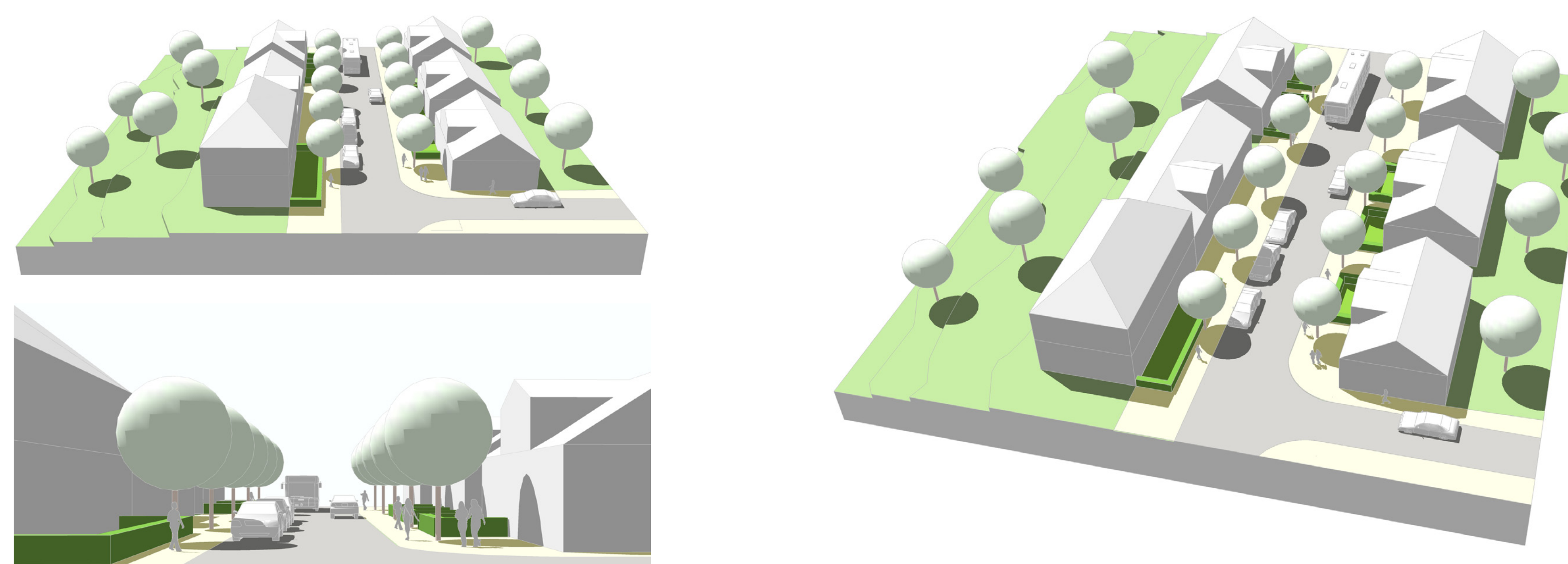
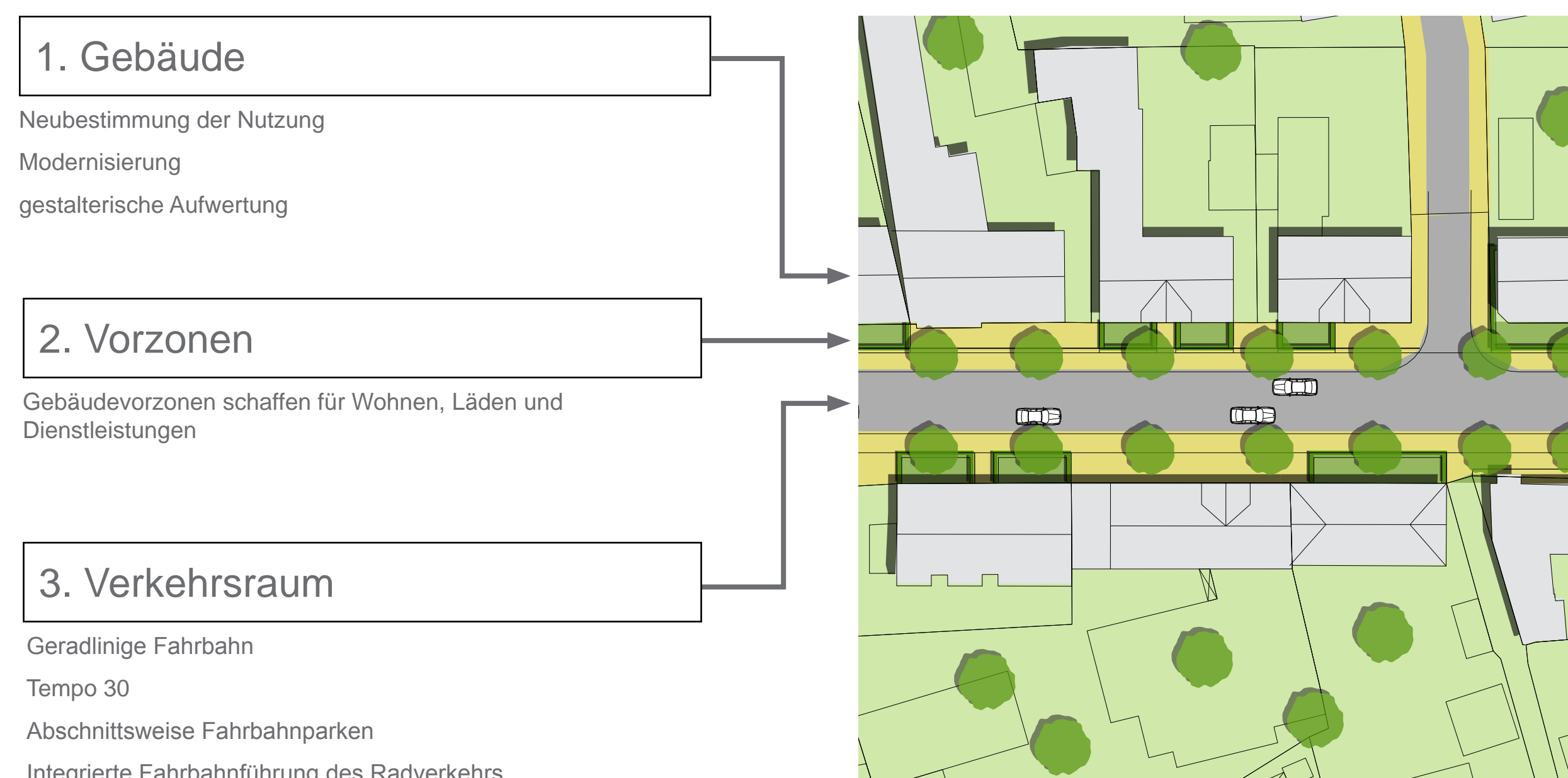


Regelschnitt Planung M 1:100



Lageplan Vertiefungsbereich Straßenraumgestaltung Hollerstraße West, M 1:250

Studie Symmetrisches Straßenraumprofil mit Gärten und Vorflächen auf beiden Seiten, Planskizze und 3D-Simulation



Übersichtsplan M 1:10.000
Stadt Büdelsdorf / Stadt Rendsburg
Stadtumbau West
Rahmenplanung Hollerstraße West in Büdelsdorf und Eckernförder Straße/Meynstraße in Rendsburg
Vertiefung Straßenraumgestaltung Hollerstraße West
Maßstab: Verschiedene Beschlussfassung 26. April 2012